



Netia SA  
02-822 Warszawa, ul. Poleczki 13  
Adres do korespondencji:  
Netia SA  
Dział Utrzymania  
Infrastruktury Sieciowej  
Okręg Północ  
ul. Grunwaldzka 229  
85-438 Bydgoszcz  
tel. +48 22 352 66 84  
fax +48 22 352 66 66

Bydgoszcz, dnia 06.07.2020r.

**BUTOH Włodzimierz Palicki**  
**ul. Chodkiewicza 15**  
**85-065 Bydgoszcz**

Nasz znak: **NTFB-508-1038/20**

Wasze pismo z dnia: 13.05.2020

### **WARUNKI TECHNICZNE**

**Dotyczy: Warunki techniczne przebudowy i zabezpieczenia sieci telekomunikacyjnej Netia S.A. w związku z projektem zagospodarowania terenu pn. : „Rozbudowa ulicy Podleśnej w Bydgoszczy”.**

W odpowiedzi na Państwa pismo Dział Utrzymania Infrastruktury Sieciowej Netia S.A. informujemy, iż w ulicy Podleśnej istnieje infrastruktura doziemna w gestii NETIA S.A. , będąca w kolizji z projektowaną drogą.

Na załączonym projekcie zagospodarowania terenu, kolorem pomarańczowym zaznaczono lokalizację rurociągu kablowego wraz z kablem światłowodowym Netia S.A.

#### **Szczegółowe warunki techniczne przebudowy i zabezpieczenia sieci Netia SA:**

1. Przebudować istniejący rurociąg kablowy typu HDPE 40/3,7 wraz z kablem światłowodowym, typu Z-XOTKtsd 12J (6) / BYDGB229K-01, poza obrys projektowanego krawężnika .
2. Zabezpieczyć rurociąg kablowy Netia S.A. przed uszkodzeniem oraz osiadaniem gruntu
3. Na szerokości projektowanych wjazdów rurociąg kablowy zabezpieczyć dodatkowo rurami osłonowymi dwudzielnymi typu AROT A 125 PS.
4. Jeżeli w wyniku robót nastąpi wypłylenie rurociągu kablowego należy go zagłębić do min. 1,0 m warstwy pokrycia.
5. Po wykonaniu wszelkich prac budowlanych podlegających zakryciu, Wykonawca, na własny koszt, sprawdzi drożność kanalizacji teletechnicznej NETIA S.A. na odcinkach będących w obszarze działania grup budowlanych takich jak miejsca wykorzystywane pod sprzęt lekki i ciężki a będące w bliskości istniejącej infrastruktury NETIA S.A., w obecności przedstawiciela NETIA S.A. : pogorszenie parametrów drożnych kanalizacji teletechnicznej NETIA S.A. skutkuje sprzeciwem ze strony NETIA przy odbiorach prac budowlanych.
6. Wszystkie prace związane z zabezpieczeniem kanalizacji teletechnicznej należy wykonywać bezwzględnie pod nadzorem pracownika Netia S.A.
7. Roboty budowlane ulegające zakryciu lub zanikające, zgłosić do odbioru Netia S.A. - Dział Utrzymania Usług - w obecności przedstawiciela Inwestora i Wykonawcy. Odbiór odbędzie się zgodnie z normami Netia S.A.

#### **Wymagania formalne:**

1. W fazie związanej z przygotowaniem projektu w razie konieczności udzielenia dodatkowych informacji, prosimy o kontakt z Działem Utrzymania Infrastruktury Sieciowej w Okręgu Północ, tel. +48 22 352 66 84; fax. +48 22 352 66 66.



2. Należy opracować dokumentację projektową spełniającą wymogi formalno prawne i branżowe (normy Netia S.A.) w oparciu o przekazane przez Netia S.A. warunki techniczne. Po wykonaniu dokumentacji projektowej należy uzyskać jej akceptację przez Dział Utrzymania Infrastruktury Sieciowej w Bydgoszczy, a następnie uzgodnić branżowo.
3. Przed przystąpieniem do robót związanych bezpośrednio z siecią Netia S.A. w celu uzyskania ich akceptacji, Wykonawca zgłosi pisemnie /z minimum 21-dniowym wyprzedzeniem/ zamiar rozpoczęcia prac. Zgłoszenie prac winno zawierać: termin planowanego rozpoczęcia i zakończenia, lokalizację, zakres i harmonogram prac, nr uzgodnień Netia S.A. **Adres, na który należy dostarczyć zgłoszenie: Netia S.A., Dział Utrzymania Infrastruktury Sieciowej, Okręg Północ, 85-438 Bydgoszcz, ul. Grunwaldzka 229, e-mail: [nadzory@netia.pl](mailto:nadzory@netia.pl), tel. +48 22 352 66 84 , fax. +48 22 352 66 66.**
4. Po zatwierdzeniu harmonogramu robót, Netia S.A. Protokołem Przekazania Placu Budowy przekaze Wykonawcy/Inwestorowi urządzenia podlegające zabezpieczeniu, zobowiązując do utrzymania ich w ciągłym ruchu eksploatacyjnym.
5. Prace wzdłuż sieci telekomunikacyjnej Netia SA /mniej niż 2m/ należy prowadzić po wytyczeniu jej przebiegu, ze szczególną ostrożnością z wykluczeniem użycia sprzętu mechanicznego oraz przy udziale przedstawiciela Netia S.A. Nie wyklucza się odstępstw trasowych i wypłyceń sieci.
6. W przypadku uszkodzenia w trakcie robót sieci telekomunikacyjnej Netia SA Wykonawca zobowiązany jest niezwłocznie powiadomić o tym fakcie **Dział Utrzymania Infrastruktury Sieciowej, Okręg Północ, 85-438 Bydgoszcz, ul. Grunwaldzka 229, tel. +48 22 352 66 84 lub tel. +48 22 330 22 33 (czynny 24h).**
7. Wszelkie prace związane z siecią teletechniczną należy wykonać zgodnie z ogólnie obowiązującymi przepisami oraz normami Netia S.A, a zastosowane materiały muszą być zgodne z Listą Materiałów dopuszczonych w Netia S.A.
8. **Wykonane prace podlegają odbiorowi technicznemu przez przedstawiciela Netii SA.**
9. Wszelkie koszty związane z przebudową, nadzorem (*nadzór techniczny przedstawiciela Netii płatny zgodnie z obowiązującym cennikiem w Netia SA*) i zabezpieczeniem istniejącej infrastruktury Netii ponosi Inwestor.
10. Koszty wszelkich robót i uszkodzeń sieci telekomunikacyjnej Netii SA powstałe w wyniku prowadzonych prac jak i wynikające z wadliwego ich wykonania ponosi Inwestor \ Wykonawca. Netia SA zastrzega możliwość dochodzenia roszczeń z tytułu strat w ruchu telekomunikacyjnym powstałych w wyniku uszkodzenia sieci telekomunikacyjnej Netia SA.
11. **Warunki techniczne są ważne przez jeden rok.**

#### Informacje o sieci Netia SA:

Zawarte powyżej informacje o sieci Netia S.A. są aktualne na dzień wystawienia niniejszych warunków technicznych ważnych przez jeden rok. **Zastrzega się możliwość zmian stanu sieci w czasie ważności warunków technicznych.**

Z poważaniem

**Przedstawiciel Netia S.A.**

**Andrzej Grycmacher**

Załącznik :

- Projekt zagospodarowania terenu: Rys. nr 1.1 ÷ 1.2 - 1 egz.,



Zespół Wzgadniania Dokumentacji  
Projektowej w Bydgoszczy  
Aktuaria projektowana siatka współrzędnych w ZUP  
Stwierdzenie: 09.01.2020 r.  
Stan na dzień: 09.01.2020 r.

Powiadacza się, że niniejszy dokument został opracowany  
w wyniku prac geodezyjnych i kartograficznych, których  
rezultaty zawiera operat techniczny wpisany do ewidencji  
materiałów państwowego zasobu geodezyjnego i kartograficznego  
MIEJSKA PRACOWNIA GEODEZYJNA W BYDGOSZCZY  
Główny Ośrodek Dokumentacji  
Geodezyjnej i Kartograficznej w Bydgoszczy  
Identyfikator ewidencyjny materiału zasobu - operatu  
technicznego: P.0461.  
Data wpisania operatu technicznego  
do ewidencji materiału zasobu:  
Inne, nazwisko i podpis osoby reprezentującej organ.

Nie wyklucza się istnienia w terenie równie?  
urządzeń podziemnych ułożonych a nie  
zgłoszonych do inwentaryzacji geodezyjnej.

# MAPA DO CELÓW PROJEKTOWYCH skala 1:500

Bydgoszcz ul. Podleona, Lucka

PUNKT "2000" S.6 ukł. 3ad wys. "Amsterdam"

arkusz mapy : 6.193.21.21.2.3, 6.193.21.21.4.1, 6.193.21.21.4.3, 6.193.21.21.01.2.1

jednostka ewidencyjna 046101\_1 m. Bydgoszcz

obrob. : 139.153.155.156

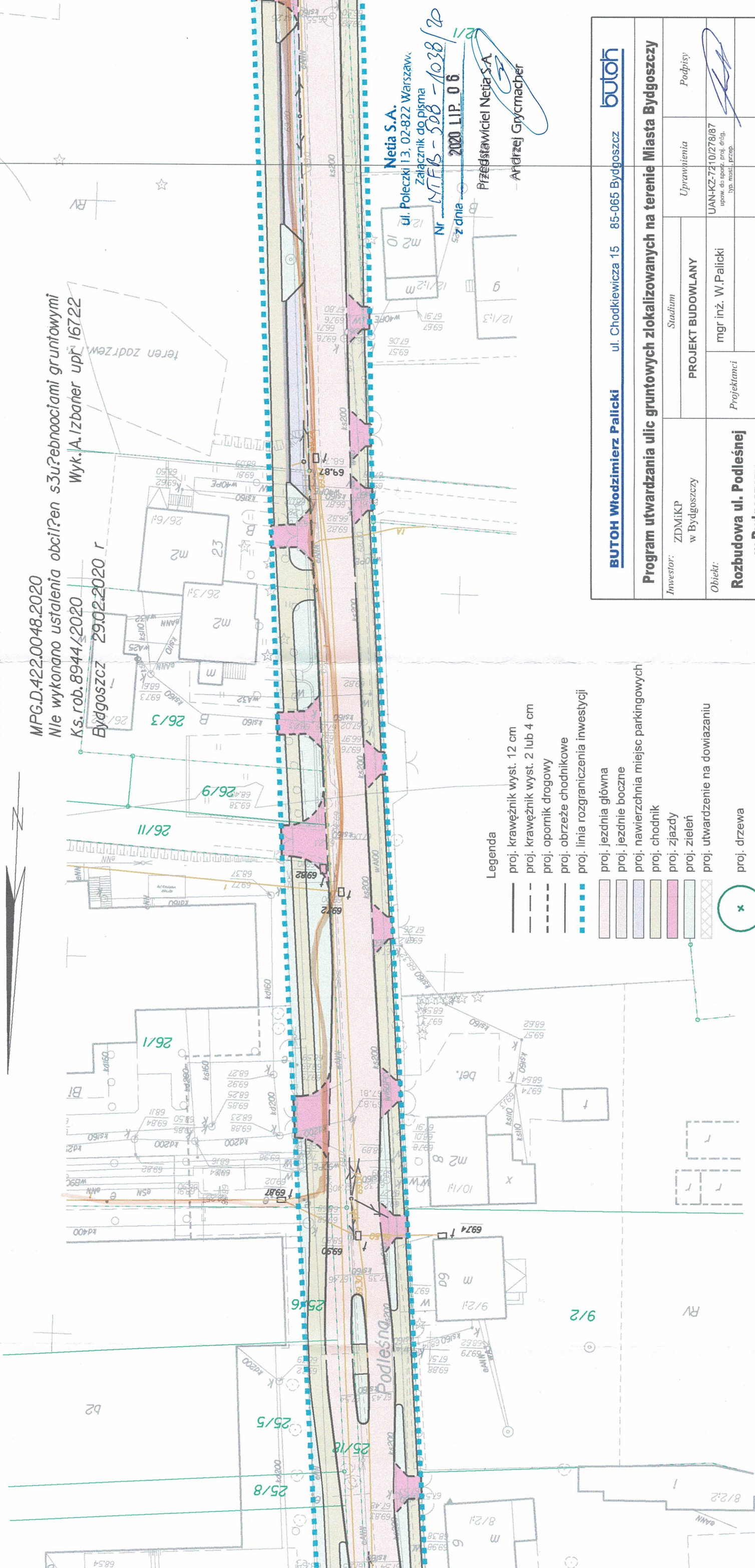
MPG.D.422.0048.2020

Nie wykonano ustaleń obciążen słu?ebnościami gruntowymi


Wsk. A. Izbaier up. 16722

Ks. rob. 8944/2020

Bydgoszcz 29.02.2020 r.



Netia S.A.  
ul. Poleczki 13, 02-822 Warszawa  
Załącznik do pisma  
Nr MTFB-508-1038/20  
z dnia 2020 LIP. 06  
Przedstawiciel Netia S.A.  
Andrzej Grycmacher

<b>BUTOH Włodzimierz Palicki</b>			ul. Chodkiewicza 15		85-065 Bydgoszcz	<b>butoh</b>	
<b>Program utwardzania ulic gruntowych zlokalizowanych na terenie Miasta Bydgoszczy</b>							
Inwestor:	ZDMiKP w Bydgoszczy		Stadium		Uprawnienia	Podpisy	
			PROJEKT BUDOWLANY				
			mgr inż. W. Palicki				
Obiekt:	Rozbudowa ul. Podleśnej w Bydgoszczy		Projektanci		UAN-KZ-73/10/278/87 upow. do sporz. proj. drog. typ. maszt. przep.		
			Sprawdzający				mgr inż. M. Kostrzewa
			Marzec 2018				
Przedmiot opracowania:			1:500		1.1		
PLAN SYTUACYJNY			Data		Nr rysunku		
			Skala				



Zespół/uzgadniania Dokumentacji  
Projektowej w Bydgoszczy

Aktualnie projektowane sieci uzagólnione w ZIUP

~~Strona wyodrębniona z planu ZIUP~~

09.01.2020 r

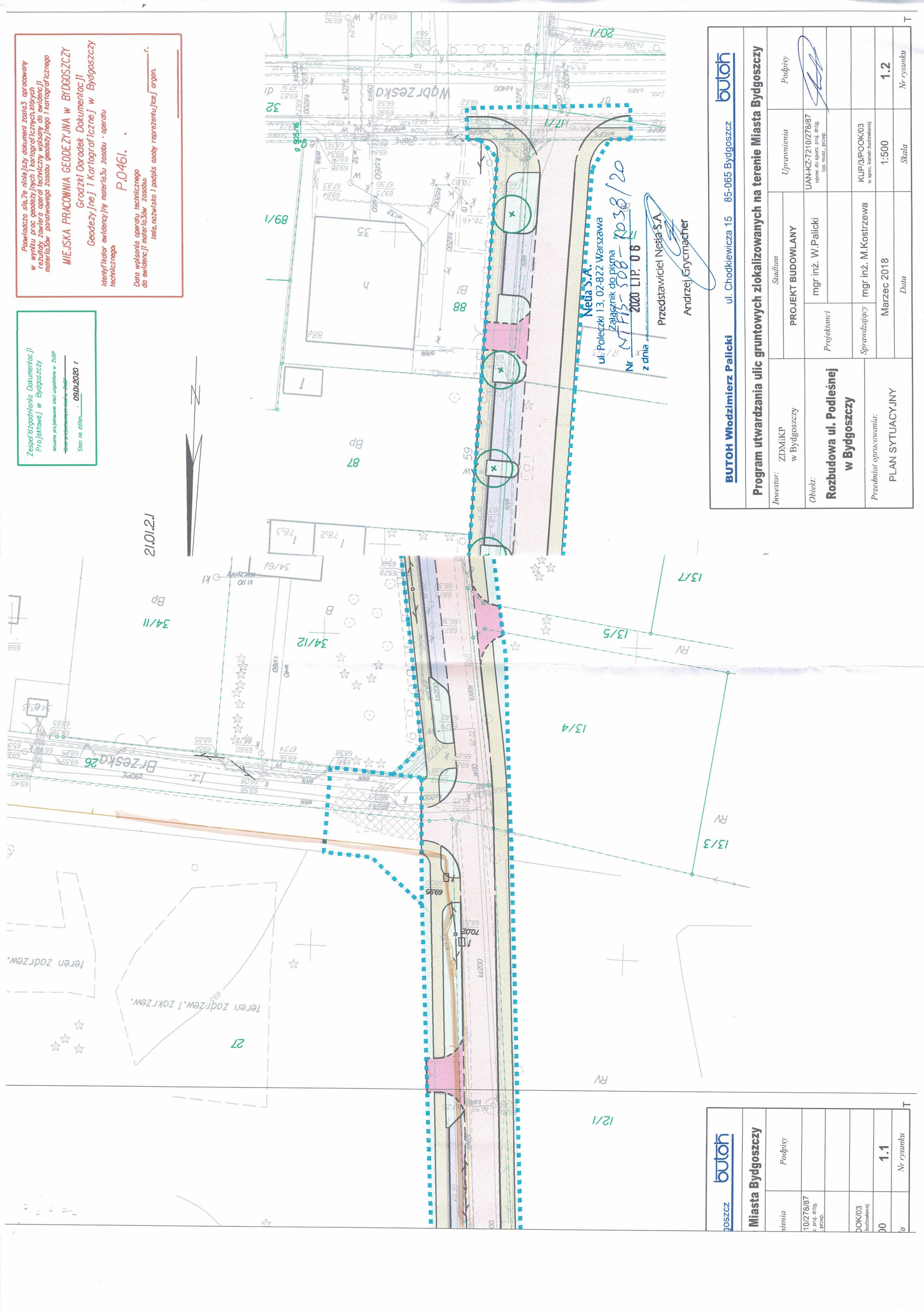
Sian na dzień .....

Poważada się, że nlelszy dokumet zastaa3 opracowany  
 w wyniku prac geodezyjnych i kartograficznych, których  
 rezultaty zawiera operat techniczny wpisany do ewidencji  
 materiału34w państwowego zasobu geodezyjnego i kartograficznego


Miejska Pracownia Geodezyjna w Bydgoszczy  
 Głozki Oarodek Dokumentacji  
 Geodezyjnej i Kartograficznej w Bydgoszczy  
 Identyfikator ewidencji3y materiału3u zasobu - operatu  
 technicznego

P.0461.

Data wpisania operatu technicznego  
 do ewidencji materiału34w zasobu:  
 Imię, nazwisko i podpis osoby reprezentującej organ.



gosczyz	butch
Miasta Bydgoszczy	
ienia	Podpisy
10/278/87 e kraj, drog, przep.	
00K/03 budowlanej	
00	1.1
a	Nr rysunku

<b>BUTOH Włodzimierz Palicki</b>		ul. Chodkiewicza 15		85-065 Bydgoszcz		<b>butoh</b>	
<b>Program utwardzania ulic gruntowych zlokalizowanych na terenie Miasta Bydgoszczy</b>							
<b>Inwestor:</b> ZDMiKP w Bydgoszczy	<b>PROJEKT BUDOWLANY</b>		<b>Stadium</b>		<b>Uprawnienia</b>	<b>Podpisy</b>	
<b>Objekt:</b> <b>Rozbudowa ul. Podleśnej w Bydgoszczy</b>	<b>Projektanci</b>		mgr inż. W. Palicki		UAN-KZ-7210/278/87 upow. do sporz. proj. drog., typ. most., przep.		
	<b>Sprawdzający</b>		mgr inż. M. Kostrzewa		KUP/3/P0OK/03 w sprawie kontr. budowlanej		
<b>Przedmiot opracowania:</b> <b>PLAN SYTUACYJNY</b>		<b>Marzec 2018</b>		<b>1:500</b>		<b>1.2</b>	<b>Nr rysunku</b>
		<b>Data</b>		<b>Skala</b>			